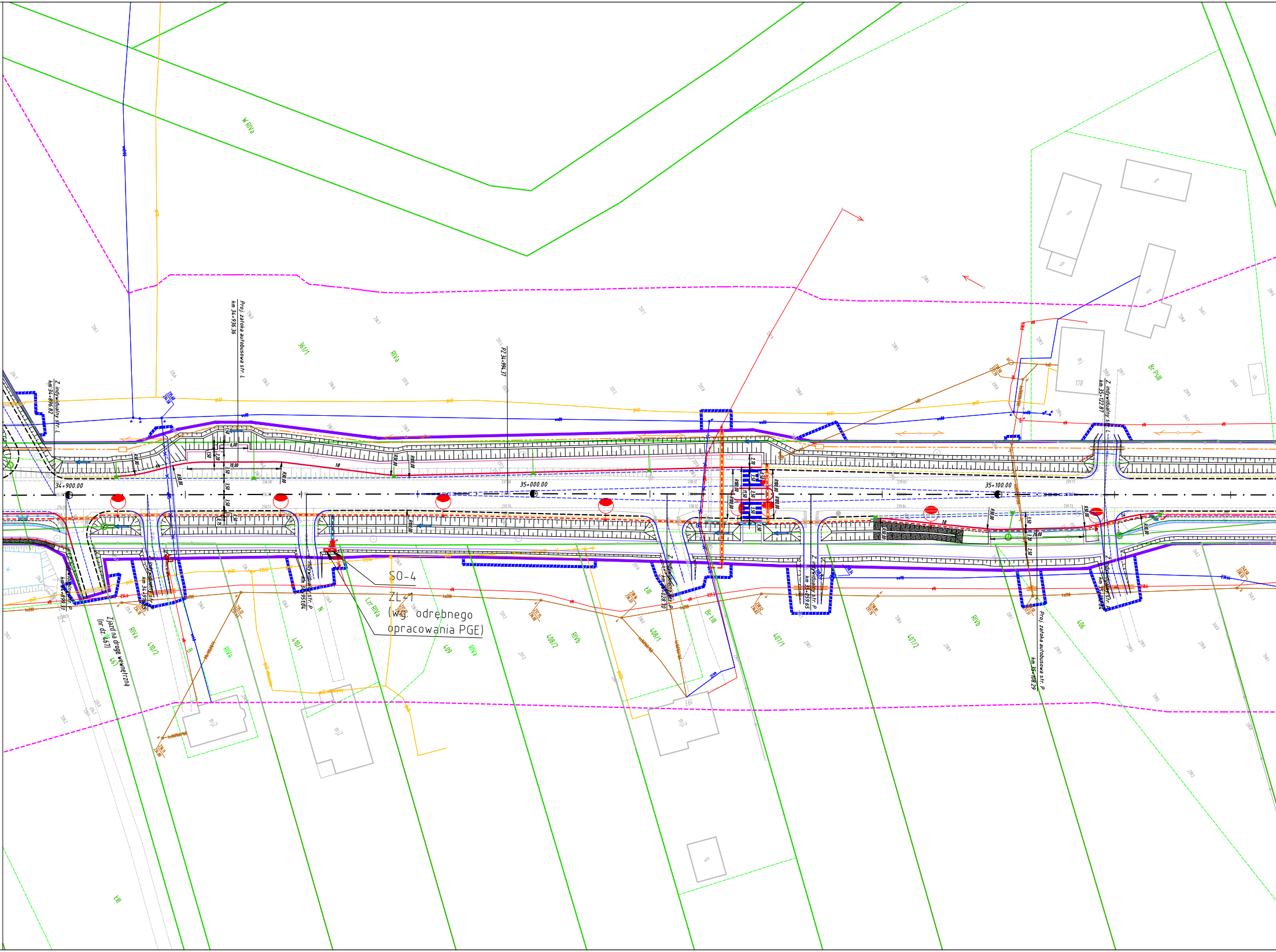
WRIVa
Proj. zatoka autobusowa str. L
km 34+936.36
PZ 34+994.37
361/1
RIVa
Z. indywidualny str. L
km 34+896.82
34+900.00
35+000.00
35+100.00
6,00
20,00
1:8
R30,00
R100,00
3,50
1,50
2,20
0,50
0,75
2,50
3,20
Z. indywidualny str. L
km 35+122.87
Br PsIII
mj
178
SO-4
ZL-1
(wg. odrębnego
opracowania PGE)
Zjazd na drogę wewnętrzną
(nr dz. 467)
467
RIVa
410/2
B
RIVa
410/1
N
Lzr RIVa
409
RIVa
408/2
RIVb
LIII
Br LIII
408/1
407/1
407/2
RIVb
406
Z. indywidualny str. P
km 34+899.31
Z. indywidualny str. P
km 34+916.85
Z. indywidualny str. P
km 34+951.04
Z. indywidualny str. P
km 35+028.70
Z. indywidualny str. P
km 35+059.65
Proj. zatoka autobusowa str. P
km 35+108.29
mj2
193
g
LIII

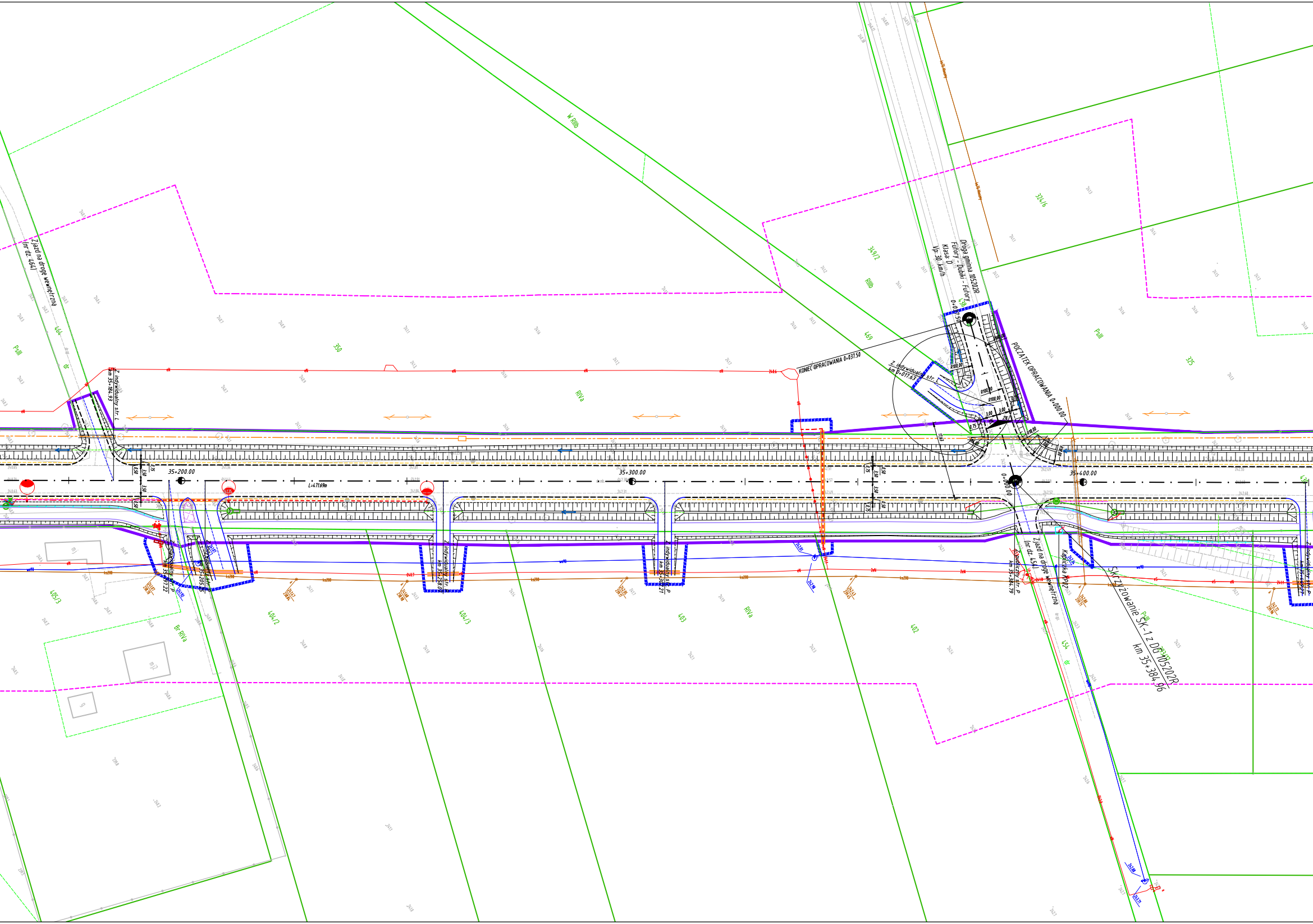
Zjazd na drogę wewnętrzną
(nr dz. 464)
464
dr
PsIII
350
W RIIIb
349/2
RIIIb
469
324/6
PsIII
325
438
Droga gminna 105202R
Futory - Dubiki - Futory
Klasa: D
Vp: 30 km/h
0+037.50
KONIEC OPRACOWANIA 0+037.50
Z. indywidualny str. L
km 0+017.63
R100.00
R18.00
3.00
0.75
2%
17.63
POCZĄTEK OPRACOWANIA 0+000.00
0+000.00
RIVa
Z. indywidualny str. L
km 35+184.93
35+200.00
35+300.00
35+400.00
L=471.69m
3.50
0.50
0.75
Z. indywidualny str. P
km 35+197.22
Z. indywidualny str. P
km 35+205.85
Z. indywidualny str. P
km 35+258.07
Z. indywidualny str. P
km 35+307.21
Z. publiczny str. P
km 35+384.79
Zjazd na drogę wewnętrzną
(nr dz. 454)
Kapliczka KP02
Skrzyżowanie SK-1 z DG 105202R
km 35+384.96
454
dr
PsIII
405/3
Br RIVa
mj
404/2
404/3
403
RIVa
402

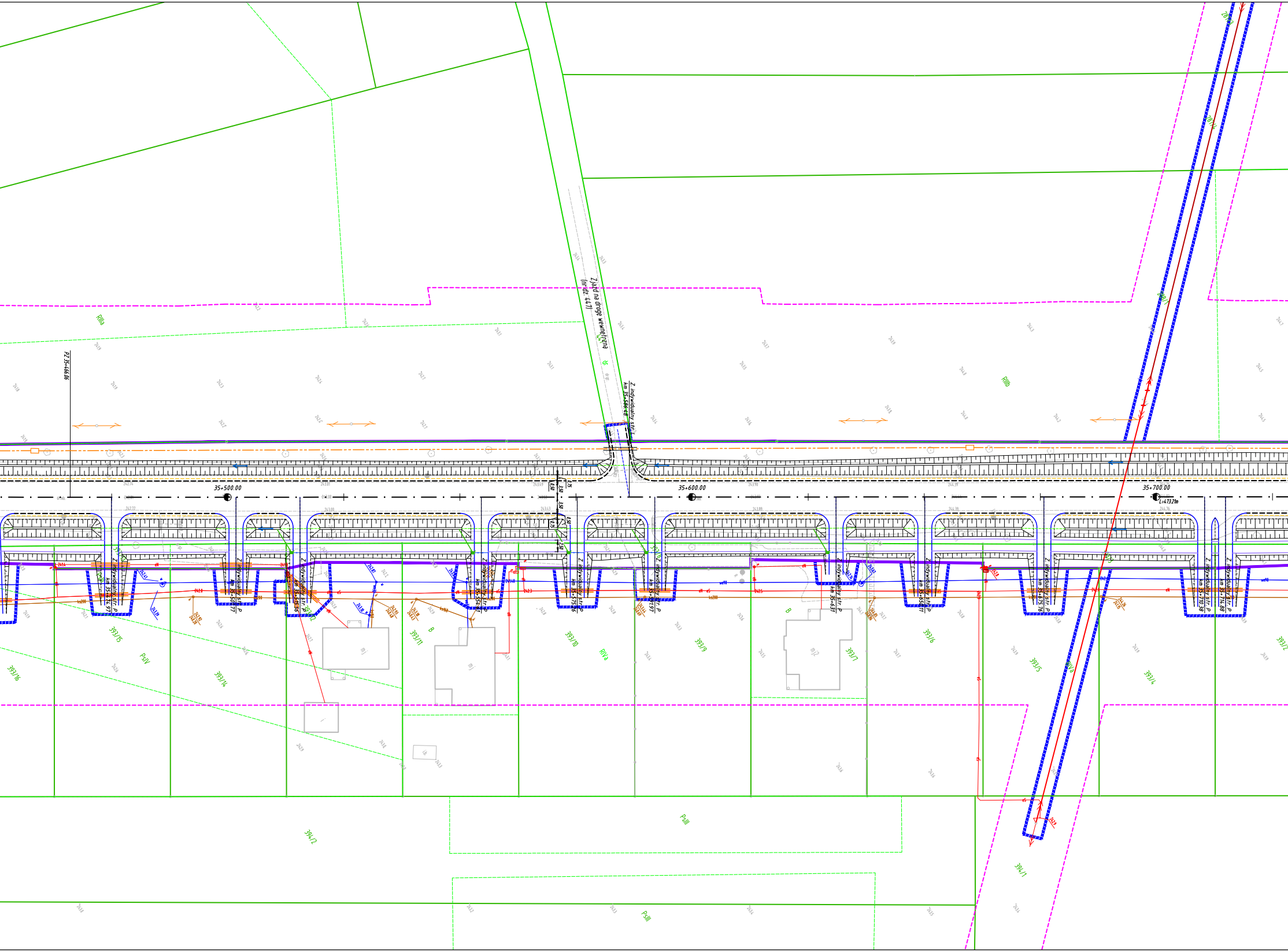
Zjazd na drogę wewnętrzną
(nr dz. 447)
447
dr
Z. indywidualny str. L
km 35+586.68
PZ 35+466.06
35+500.00
35+600.00
35+700.00
L=473.21m
Z. indywidualny str. P
km 35+474.97
Z. indywidualny str. P
km 35+507.77
Z. indywidualny str. P
km 35+515.36
Z. indywidualny str. P
km 35+554.81
Z. indywidualny str. P
km 35+575.16
Z. indywidualny str. P
km 35+591.97
Z. indywidualny str. P
km 35+631
Z. indywidualny str. P
km 35+656.11
Z. indywidualny str. P
km 35+675.76
Z. indywidualny str. P
km 35+710.38
Z. indywidualny str. P
km 35+714.88
3.50
3.50
2.50
0.50
0.75
RIIIa
RIIIb
RIVa
PsIV
PsIII
B
mj
mj2
393/16
393/15
393/14
393/12
393/11
393/10
393/9
393/8
393/7
393/6
393/5
393/4
393/2
394/2
394/1

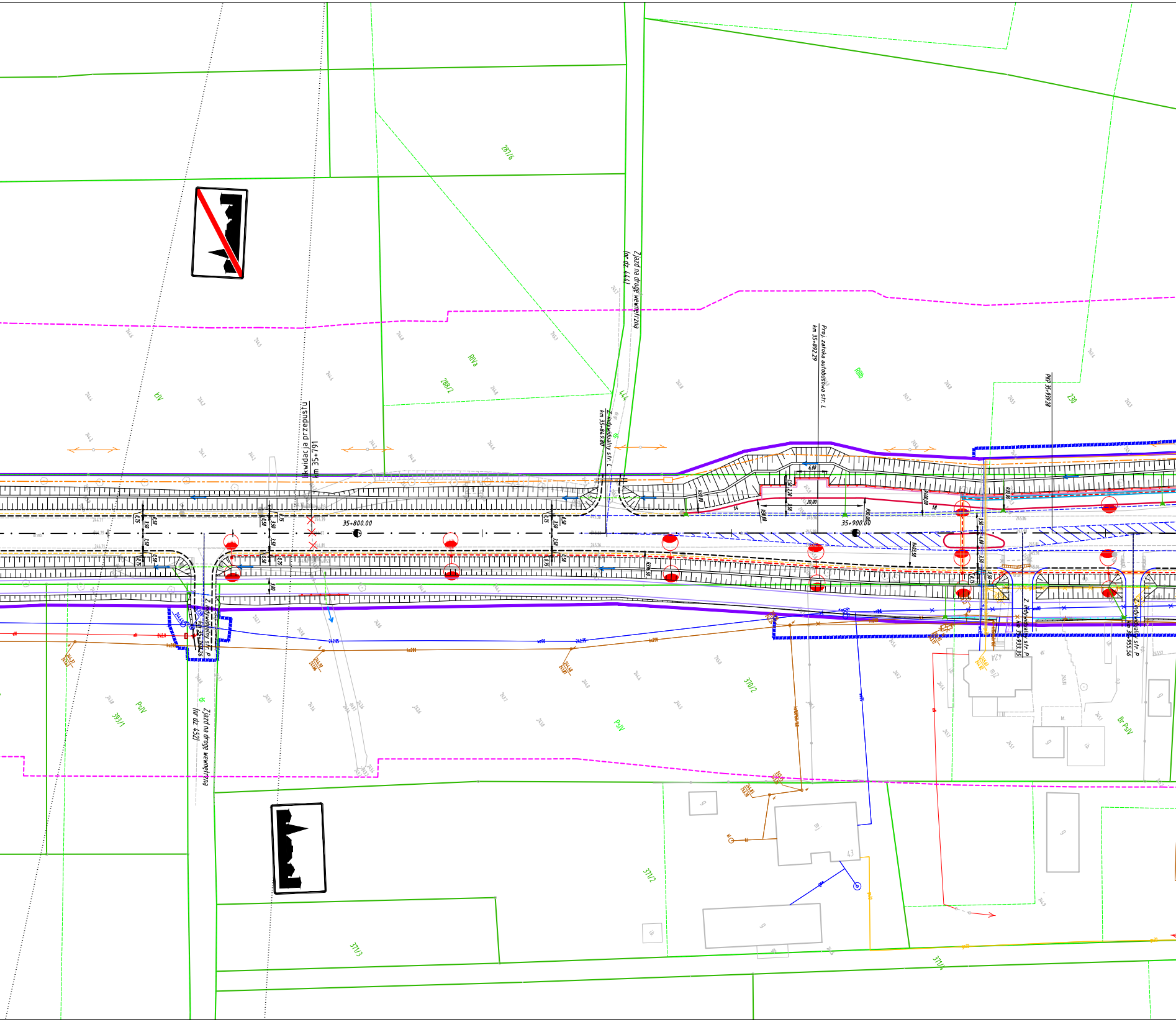

28/6
288/2
RIVa
LIV
444
230
RIIIb
393/1
PsIV
370/2
371/2
371/3
371/4
Br-PsIV
Zjazd na drogę wewnętrzną
(nr dz. 444)
Z. indywidualny str. L
km 35+849.80
Likwidacja przepustu
km 35+791
35+800.00
35+900.00
Proj. zatoka autobusowa str. L
km 35+892.29
PKP 35+939.28
Z. indywidualny str. P
km 35+764.26
Zjazd na drogę wewnętrzną
(nr dz. 452)
Z. indywidualny str. P
km 35+933.35
Z. indywidualny str. P
km 35+955.56
20,00
6,00
3,50
0,50
0,75
3,00
R30,00
42A
43
mj
mj2
g

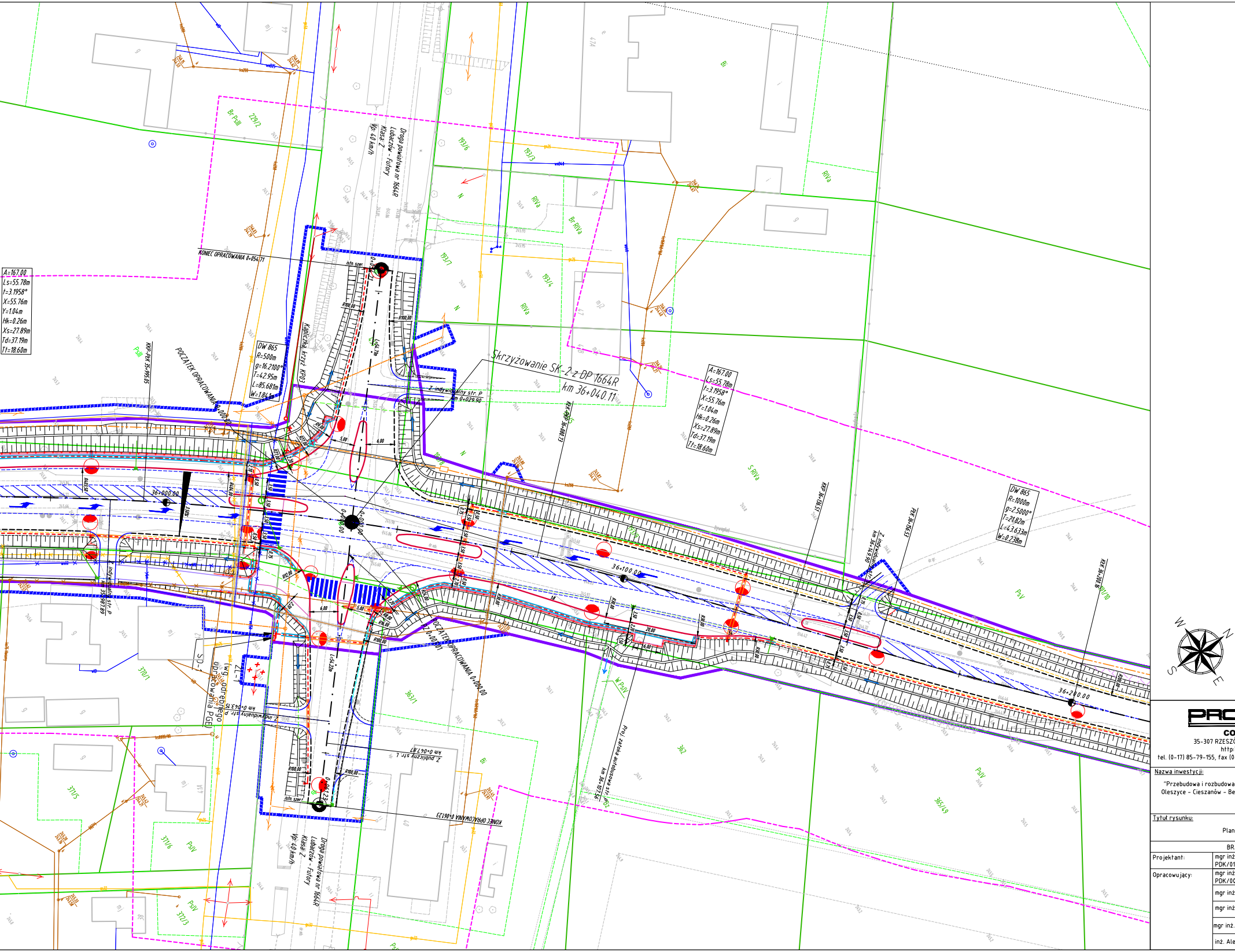
Skrzyżowanie SK-2 z DP 1664R
km 36+040.11
Droga powiatowa nr 1664R
Lubaczów - Futory
Klasa Z
Vp 40 km/h
KONIEC OPRACOWANIA 0+054.71
POCZĄTEK OPRACOWANIA 0+000.00
KONIEC OPRACOWANIA 0+067.23
Kapliczka krzyż KP03
KKP-PŁK 35+995.05
KŁK-PKP 36+080.73
KŁK 36+200.16
36+000.00
36+100.00
36+200.00
Z. indywidualny str. P
km 0+029.90
Z. publiczny str. L
km 0+047.87
A=167.00
Ls=55.78m
t=3.1958°
X=55.76m
Y=1.04m
Hk=0.26m
Xs=27.89m
Td=37.19m
Tt=18.60m
DW 865
R=500m
g=16.2100°
T=42.95m
L=85.681m
W=1.841m
DW 865
R=1000m
g=2.5000°
T=21.82m
L=43.633m
W=0.238m
R100.00
R9.00
R27.00
5.00
6.00
istn. szer.
PsIII
RIVa
S RIVa
PsV
N
Bi
193/6
193/7
193/3
193/4
371/1
371/5
371/6
372/3
363/1
362
365/49
191/10
W
N
S
E

PROMOST CONSULTING
35-307 RZESZÓW, ul. Jana Niemierskiego 4
http:\\www.promost.pl
tel. (0-17) 85-79-155, fax (0-17) 85-79-156; e-mail: biuro@promost.pl

Inwestor:
Zarząd Województwa Podkarpackiego - Podkarpacki Zarząd Dróg Wojewódzkich

Nazwa inwestycji:
"Przebudowa i rozbudowa drogi wojewódzkiej nr 865 Jarosław - Oleszyce - Cieszanów - Bełżec na odcinku Oleszyce - Cieszanów".

Stadium:
PB

Tytuł rysunku:
Plan sytuacyjny DW 865

Data:
04.2022

BRANŻA DROGOWA

Skala:
1:500

Projektant:	mgr inż. Marcin Szeremeta PDK/0148/POOD/13, Rzeszów	Szeremeta
Opracowujący:	mgr inż. Mikołaj Wójcik PDK/0065/PWOD/18, Rzeszów	
	mgr inż. Mikołaj Macek	Macek
	mgr inż. Jakub Górski	
	mgr inż. Aleksandra Horodko-Prymon	Horodko
	inż. Aleksandra Kądzielawa	Kądzielawa A.

Nr rys.:
2.2.